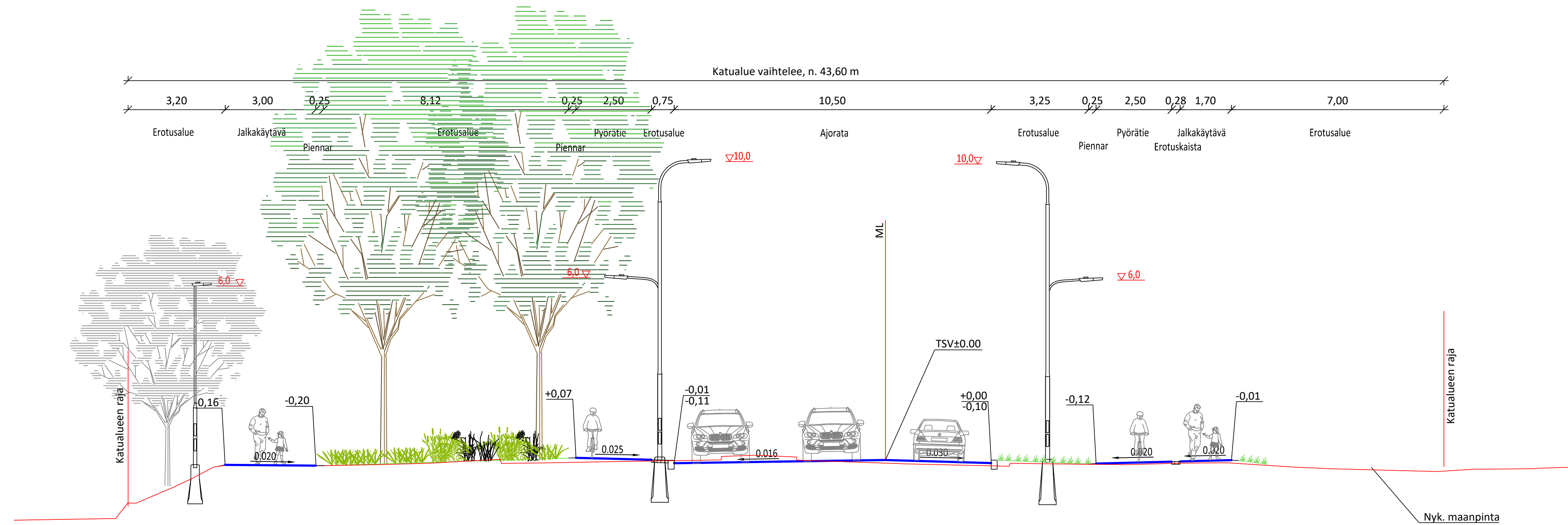




AITOLAHDENTIE
 TYYPIPOIKKILEIKKAUS 1:100
 PL 120



Tässä suunnitelmassa on käytetty ETRS-GK24/N2000 taso- ja korkeuskoordinaatistoa

 TAMPEREEN KAUPUNKI KAUPUNKIYMPÄRISTÖN PALVELUALUE		Ylan päätös:	
AITOLAHDENTIE		Suunnittelupäällikön päätös:	
Väli: Länkinotkonpuisto – Teiskontie		/ §	
LINNAINMAA KATUSUUNNITELMA TYYPIPOIKKILEIKKAUS 1:100 PL 120		Muutos	
		Piirt. V. Pöysti	
Suunn. V. Pöysti		Pvm. 4.6.2024	
Tark. M. Kytölä		Korvaa piir.n:o	
		Ark.n:o	
		Piir.n:o 1/22468/3	